



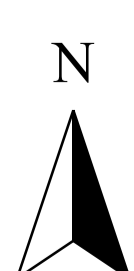


# I VINCOLI PAESAGGISTICI



## LEGENDA

-  Acque pubbliche vincolate (R.D. 1775/33)
-  Fascia di rispetto fluviale (legge n. 431/1985)
-  Vincolo paesaggistico (legge n.1497/1939 - T.U. 490/1999)
-  Territorio coperto da foreste e boschi (l. n.431/1985)



1000 0 1000 Meters





COMUNE DI  
**MONTECATINI TERME**  
(Ddl G. C. n. 311 del 26/10/2009)



## PIANO STRUTTURALE

VARIANTE N. 1 PER:

ADGIUGAMENTO ALLE NORMATIVE SOVRAORDINATE  
Legge Regionale n. 1 del 3 Gennaio 2005 e s.m. e. l.  
D.L. approvato con Ddl. C. n. 72 del 24 luglio 2007  
P.E.C. Variante approvata con D.C.P. n. 123 del 21 aprile 2009

DEFINIZIONE DEL PIANO DI SVILUPPO DELL'ARIA TERMALE  
(Differenziazione dei contenuti dell'art. 43 della N.T.A.)  
REVISIONE DELLA DINAMICA ALBERGHIERA  
(Modifica all'art. 13 della N.T.A.)



ADOZIONE:  
Deliberazione n. 100/2011

APPROVAZIONE:  
Deliberazione n.

1 VINCOLI PAESAGGISTICI

scala 1:10000

**TAV.**  
**QC12**